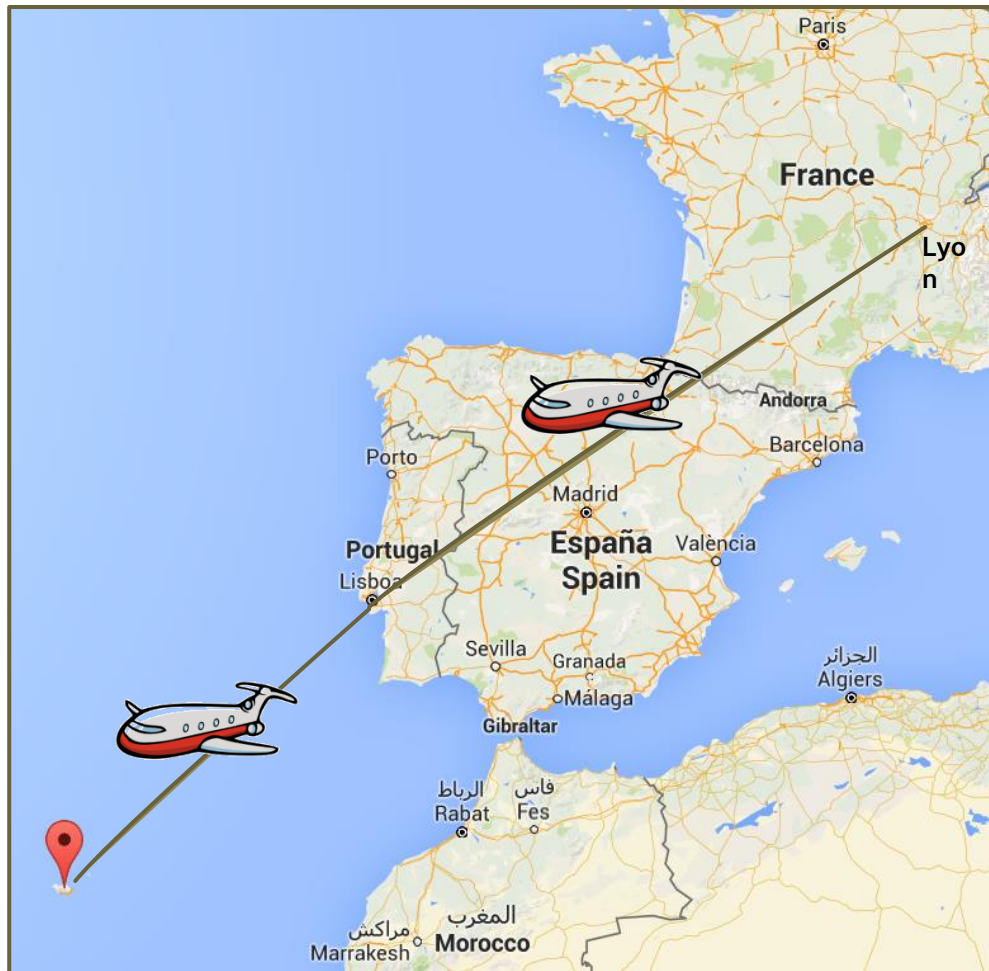


ÎLE DE MADÈRE

Printemps 2015





ÎLE DE MADÈRE

Printemps 2015

Aéroport de
Funchal



MADEIRA

- *L'île de Madère*
- *Funchal*
- *Caniçal*
- *Porto do Cruz*
- *Santana*
- *Camara de Lobos*
- *St Vicente*
- *Porto Moniz*
- *Pico do Arieiro (1816m)*
- *"L'île aux fleurs"*



L'ÎLE DE MADÈRE



L'ÎLE DE MADÈRE



	Principales villes		Refuges		Routes principales
	Villes et villages		Jardins		Routes secondaires
	Petits villages et lieux-dits		Curiosité particulière/ naturelle		Autoroutes



CARACTÉRISTIQUES

Superficie : 756 km²

65 km x 23 km

270 000 habitants

Altitude maxi : 1816m

Régime : province portugaise autonome (1976)

L'île a surgi durant l'ère tertiaire (65Ma-2,6Ma-éruptions volcaniques)



HISTOIRE

Île inhabitée jusqu'au moyen âge

1418-1419 Zarco et Tiexeira prennent possession de Madère

1420 premiers colons portugais

1478 mariage de Ch. Colomb avec la fille du gouverneur de Porto Santo

1566 attaque de Funchal par Bertrand de Monluc corsaire français

1580 couronne espagnole

1662 commerce du vin par les anglais vers les colonies américaines

1807-1813 troupes anglaises occupent Madère contre Napoléon

1916 Funchal est bombardée par sous-marins allemands

1964 inauguration de l'aéroport

15 septembre 2000 inauguration par le gouvernement régional (Região Autónoma da Madeira) de la nouvelle piste de 2 781 mètres.



FUNCHAL, LA CAPITALE



110 000 habitants

A FUNCHAL



A FUNCHAL




A FUNCHAL




A FUNCHAL



A FUNCHAL









ANA SOUSA

GE

MEO

intimissimi

COMA

ten

bobbie

marRuch

ESTACION



A FUNCHAL



A FUNCHAL



105





A FUNCHAL



A FUNCHAL



A FUNCHAL



A FUNCHAL



A FUNCHAL



A FUNCHAL





A FUNCHAL





A FUNCHAL



A FUNCHAL



A FUNCHAL



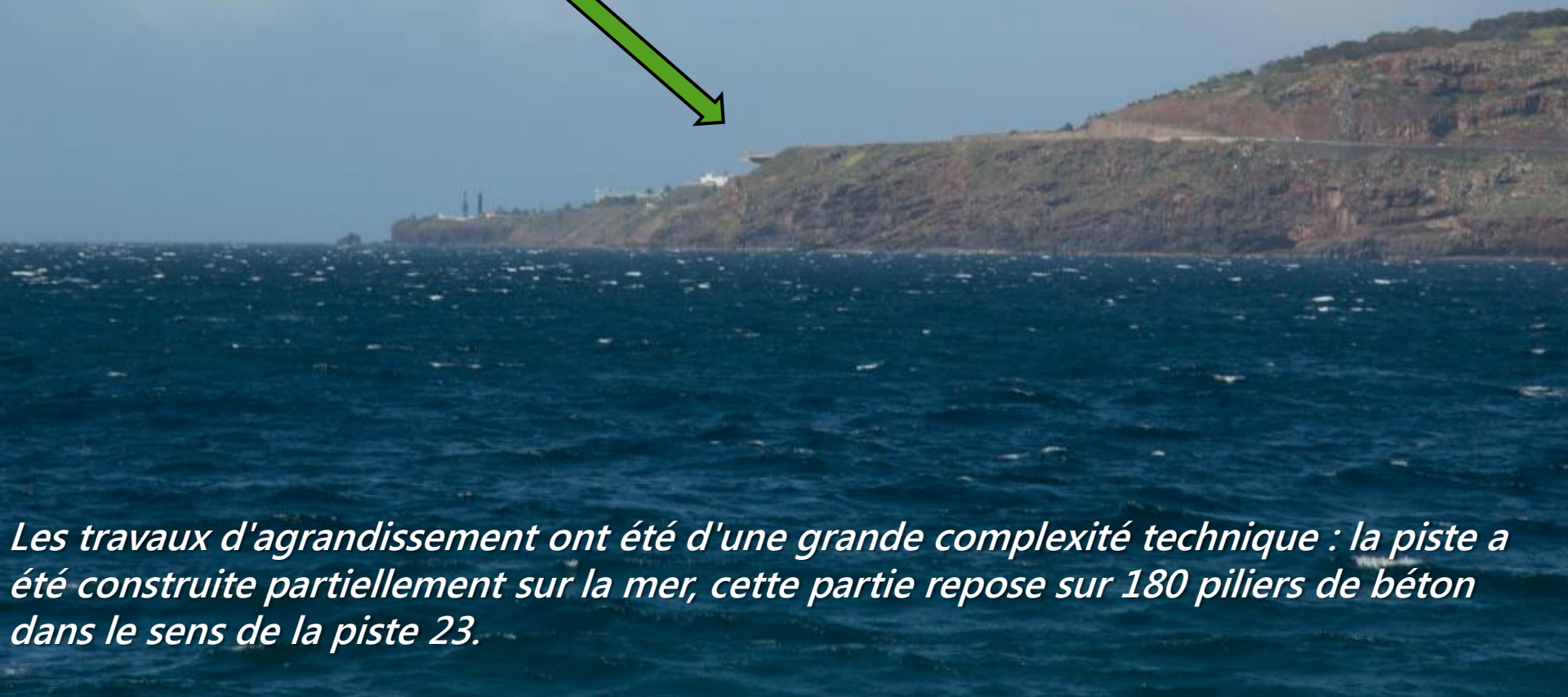
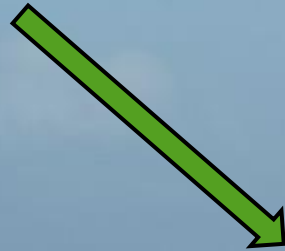
LA CÔTE EST



A L'EST (CANIÇAL)



A L'EST (CANIÇAL)



Les travaux d'agrandissement ont été d'une grande complexité technique : la piste a été construite partiellement sur la mer, cette partie repose sur 180 piliers de béton dans le sens de la piste 23.



museu da baleia

A L'EST (PONTA DE SAO LÖRENZO)





















PORTO DA CRUZ



PORTO DA CRUZ



PORTO DA CRUZ




SANTANA





PRIMITIVO
1980

A L'EST





LA CÔTE SUD-OUEST



LA CÔTE SUD-OUEST



CAMARA DES LOBOS



CAMARA DES LOBOS



CAMARA DES LOBOS



CABO GIRAO (580M)





AU SUD-OUEST



RIBEIRA BRAVA



RIBEIRA BRAVA



LE NORD OUEST



SAO VICENTE



PONTA DELGADA



PONTA DELGADA



SEIXAL





Porto Moniz










PORTO MONIZ



PORTO MONIZ



PORTO MONIZ











LE CENTRE



CURRAL DAS FREIRAS



LES "PICOS " EIRA DO SERRADO 1095M



LES "PICOS"







LES "PICOS"



PICO DO ARIERO 1810M






PICO DO ARIEIRO

ALTITUDE 1810 METROS

PICO DO ARIERO 1810M



LES "PICOS"





BALCOES






LES «LEVADAS»



LES «LEVADAS»



LES «LEVADAS»



LES «LEVADAS»



LES «LEVADAS»



LES «LEVADAS»




L'ÎLE AUX FLEURS, JARDIN FLOTTANT, JARDIN DE L'ATLANTIQUE



L'ÎLE AUX FLEURS



L'ÎLE AUX FLEURS



L'ÎLE AUX FLEURS






L'ÎLE AUX FLEURS





L'ÎLE AUX FLEURS



L'ÎLE AUX FLEURS



L'ÎLE AUX FLEURS



L'ÎLE AUX FLEURS



L'ÎLE AUX FLEURS




L'ÎLE AUX FLEURS





L'ÎLE AUX FLEURS



L'ÎLE AUX FLEURS





L'ÎLE AUX FLEURS



L'ÎLE AUX FLEURS







*L'ÎLE
AUX
FLEURS*



L'ÎLE AUX FLEURS




L'ÎLE AUX FLEURS ET AUX OISEAUX







L'ÎLE AUX FLEURS



L'ÎLE AUX FLEURS






DOCA DO CAVACAS

L'ÎLE AUX FLEURS



A BIENTÔT, ADEUS...



Fait Dodo